

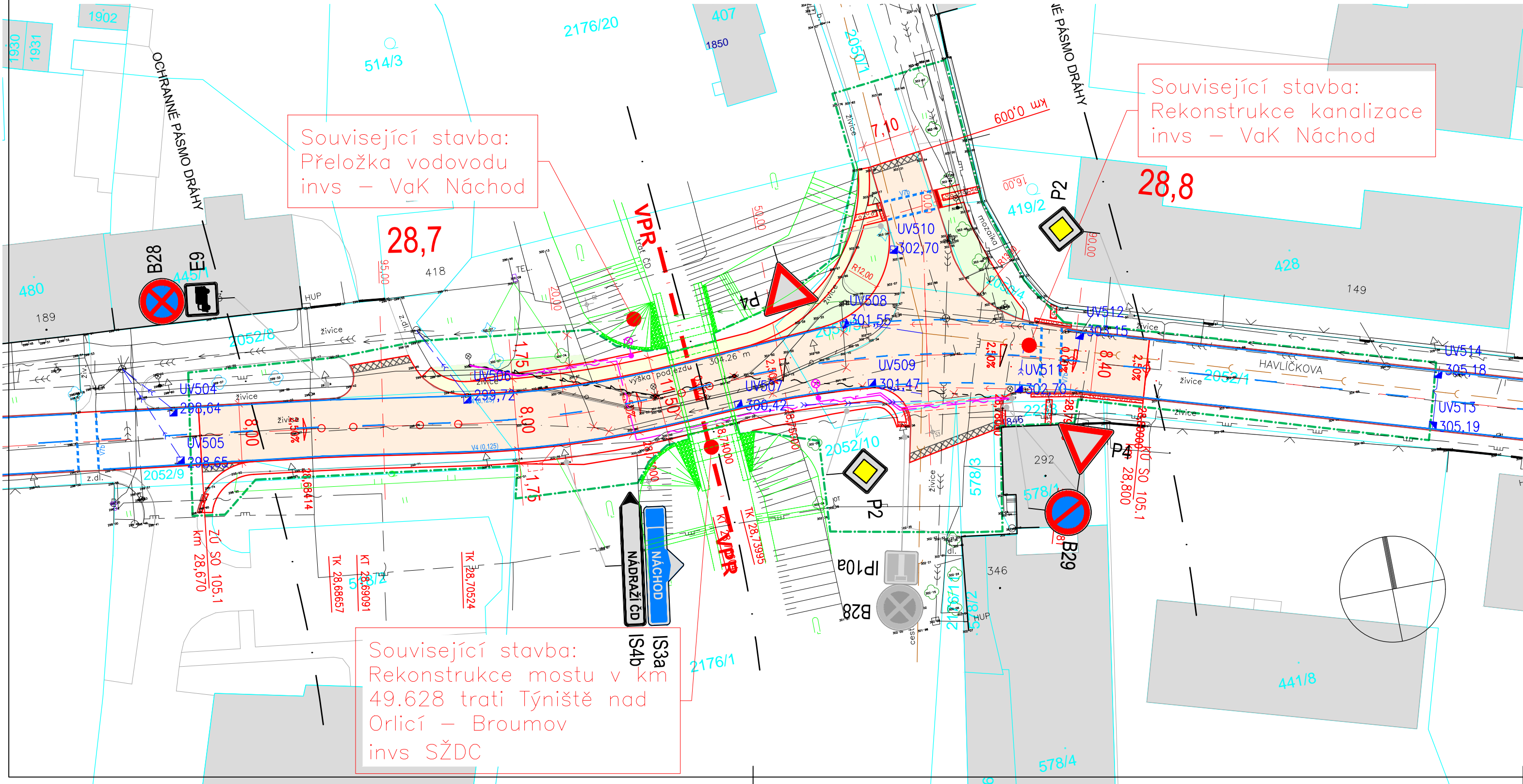
LEGENDA

- HRANICE KATASTRU NEMOVITOSTÍ
- OSA KOMUNIKACE
- HRANY KOMUNIKACE
- NOVÁ VPUST
- TRATIVOD
- PROSTOR PRO VSAK TRATIVODU
- VODOROVNÉ DOPRAVNÍ ZNAČENÍ
- CHRÁNIČKA
- SVISLÉ DOPRAVNÍ ZNAČENÍ NOVÉ
- HRANICE ŘEŠENÉHO ÚZEMÍ

- ASFALT. KOMUNIKACE
- CHODNÍK - BET. DLAŽBA
- ZELEŇ
- PRVKY PRO NEVIDOMÉ
- ASFALTOVÝ POVRCH
- NAPOJENÍ ASFALTOVÝCH VRSTEV

LEGENDA STÁVAJÍCÍCH SÍTÍ

- KANALIZACE
- PLYNOVOD
- VODOVOD
- SDĚLOVACÍ KABELY
- VEDENÍ NN
- VEDENÍ VN
- VEDENÍ VO
- POLOHA ARCHIV. GEOL.VRTŮ




01	Úprava dokumentace dle požadavků IROP	10/2018
00	Vydání dokumentace DSP/PDPS	12/2017
REVIZE Č.	TEXT ZMĚNY- ODŮVODNĚNÍ	DATUM


ČÁST D
SO 105.1

Souřadnicový systém S-JTSK, Výškový systém Bpv

Objednatel:




Královéhradecký kraj
Pivovarské náměstí 1245
500 03, Hradec Králové
IČ: 708 89 546



ÚDRŽBA SILNIC
Královéhradeckého kraje a.s.

Zhotovitel:



ADVISIA s.r.o.,
Pernerova 659/31a
Praha 8, Karlín,
PSČ 186 00

Hlavní inženýr projektu
Ing. Miroslav VĚTROVSKÝ

Kontroloval
Ing. Miloš NĚMEC

Zodpovědný projektant
Ing. Miroslav VĚTROVSKÝ

Akce:

Silnice II/285 Jaroměř - Nové Město nad Metují, Úsek - podjezd mostu SŽDC

Objekt:

SO 105.1 - Silnice II/285 - podjezd mostu SŽDC

Príloha:

SITUACE

Čís. zakázky:	17-015-A
Datum:	10/2018
Formát:	3/A4
Měřítko:	1:500
Stupeň:	PDPS
Číslo přílohy:	02
Číslo revize:	01
Souprava:	